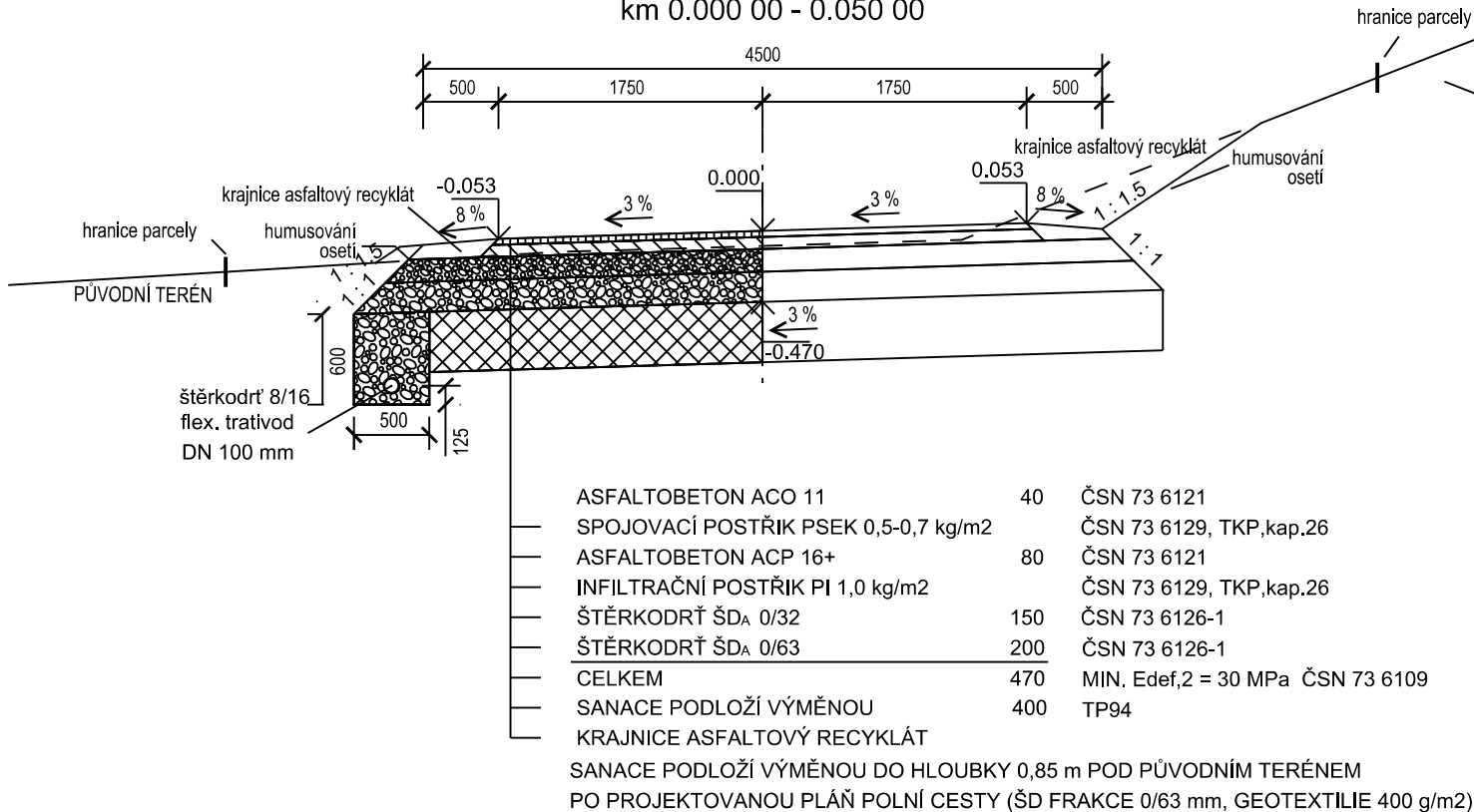


VZOROVÝ PŘÍČNÝ ŘEZ ASFALTOVOU POLNÍ CESTOU

KATEGORIE JEDNOPRUHOVÁ P 4,5/30 S PODÉLNOU DRENÁŽÍ
DRÉN VLEVO

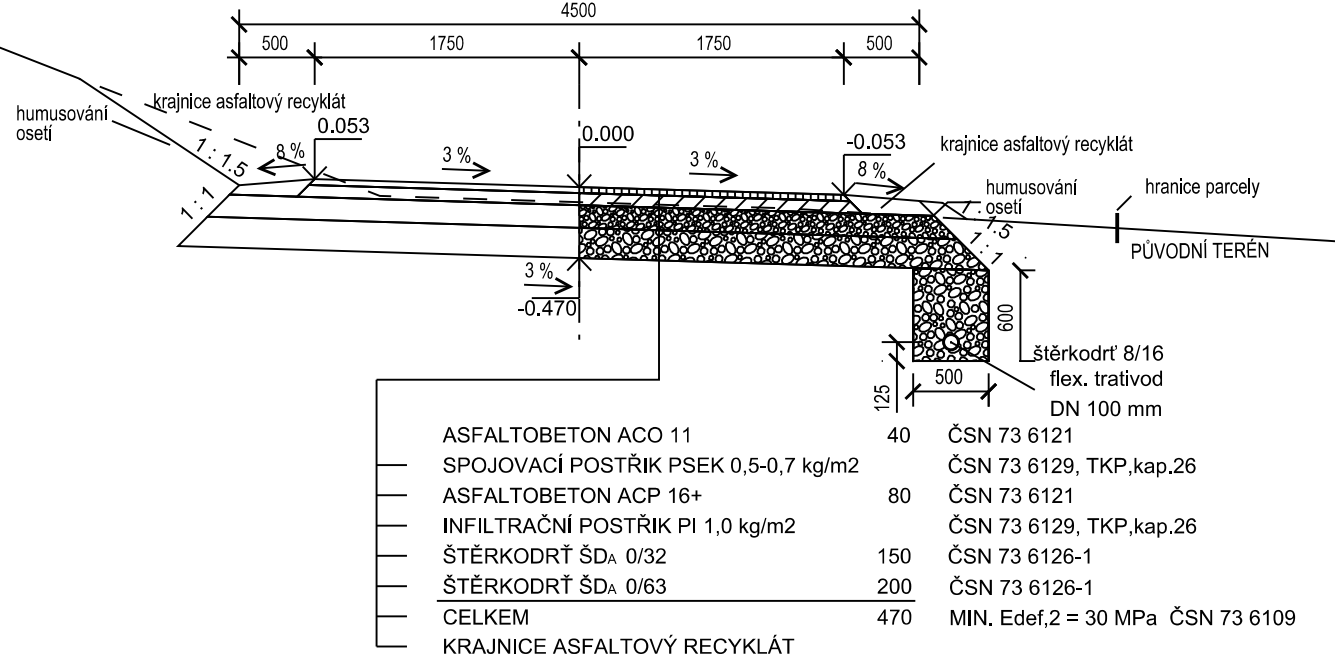
km 0.000 00 - 0.050 00



VZOROVÝ PŘÍČNÝ ŘEZ ASFALTOVOU POLNÍ CESTOU

KATEGORIE JEDNOPRUHOVÁ P 4,5/30 S PODÉLNOU DRENÁŽÍ
DRÉN VPRAVO

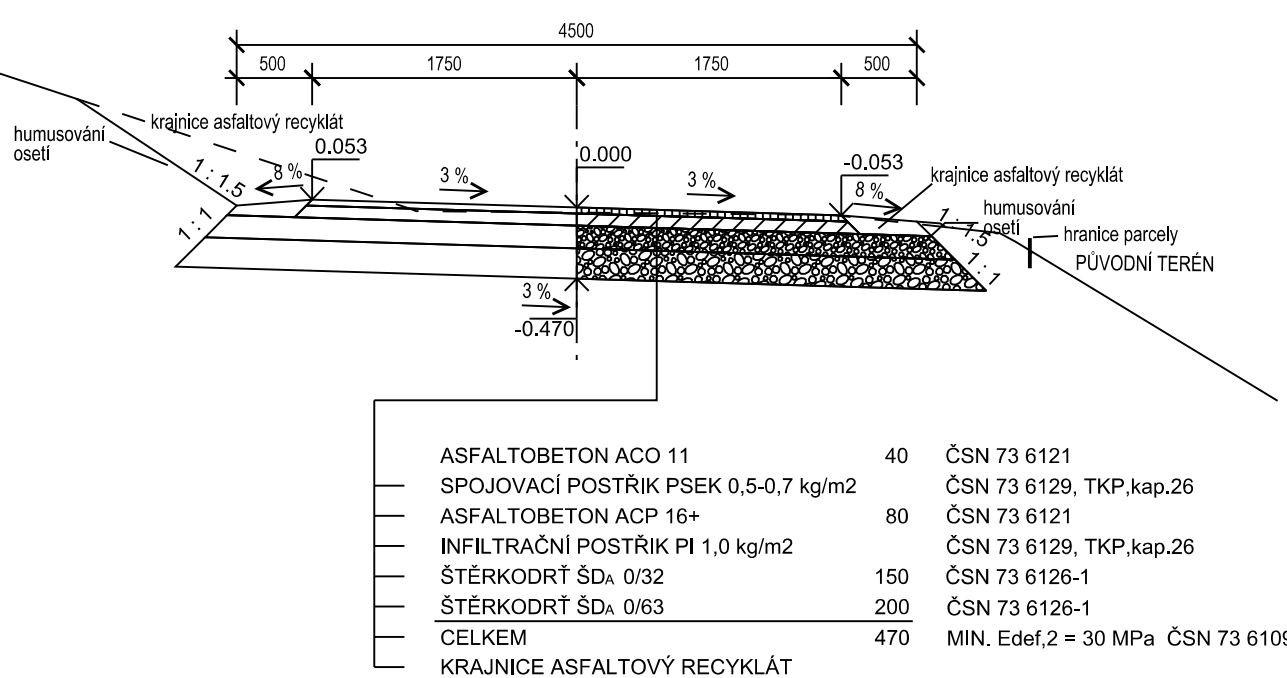
km 0.250 00 - 0.425 00
km 0.650 00 - 0.750 00



VZOROVÝ PŘÍČNÝ ŘEZ ASFALTOVOU POLNÍ CESTOU

KATEGORIE JEDNOPRUHOVÁ P 4,5/30 BEZ PODÉLNÉ DRENÁŽE

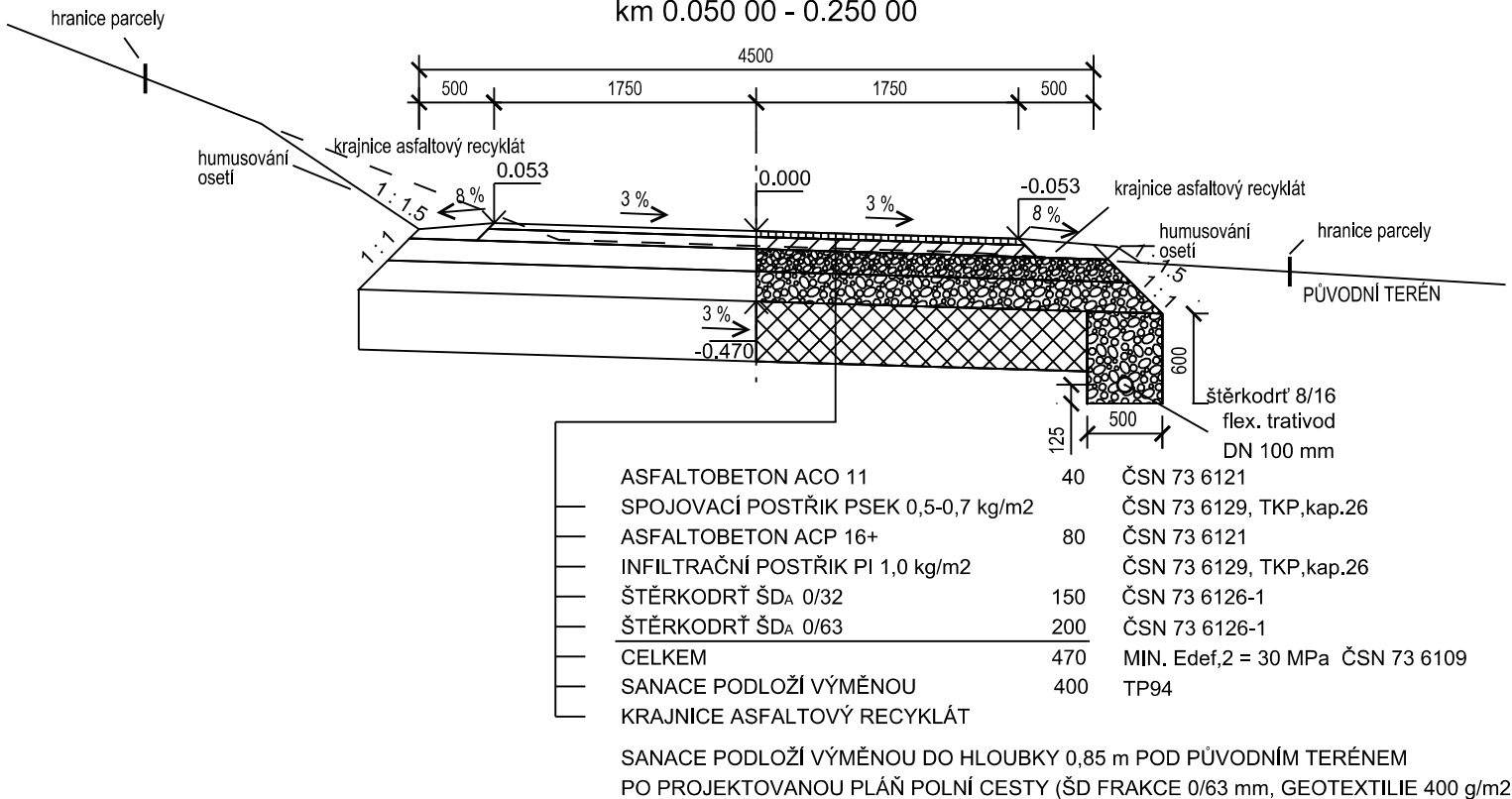
km 0.425 00 - 0.650 00



VZOROVÝ PŘÍČNÝ ŘEZ ASFALTOVOU POLNÍ CESTOU

KATEGORIE JEDNOPRUHOVÁ P 4,5/30 S PODÉLNOU DRENÁŽÍ
DRÉN VPRAVO

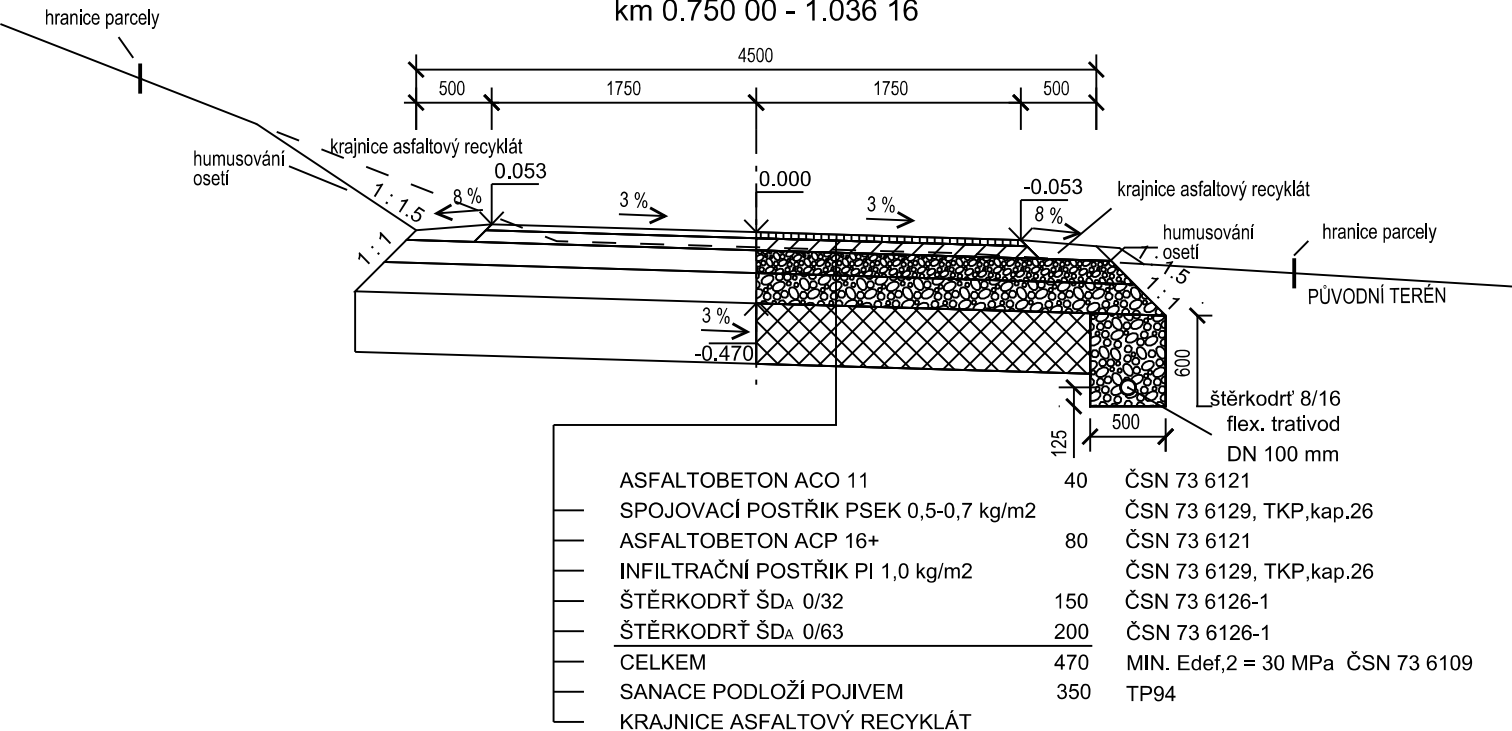
km 0.050 00 - 0.250 00



VZOROVÝ PŘÍČNÝ ŘEZ ASFALTOVOU POLNÍ CESTOU

KATEGORIE JEDNOPRUHOVÁ P 4,5/30 S PODÉLNOU DRENÁŽÍ
DRÉN VPRAVO

km 0.750 00 - 1.036 16



Veškeré inženýrské sítě jsou v PD uvedeny orientačně, před zahájením stavby musí být vytyčeny v předstihu dle požadavku jednotlivých správců sítí !

VYPRACOVAL		ZODP. PROJ.	ODP. ZAST	Hanousek s.r.o. Barákova 41, Prostějov IČO: 29186404 tel. 777 623 608, 582 331 013 e-mail: hanousek.pv@centrum.cz www.hanousekpv.cz	
Ing. Jan Krč		Ing. Miroslav Lošťák	Ing. František Hanousek		
OBEC, k.ú.:		Lukavec, Lukavec u Pacova			
KRAJ, OBEC s rozš.pús.:		Vysočina, Pacov			
OBJEDNATEL:		Česká republika - Státní pozemkový úřad, Krajský pozemkový úřad pro Kraj Vysočina Pobočka Pelhřimov			ZAK. - ARCH. ČÍSLO
AKCE:		Stavby prvků plánu společných zařízení v k.ú. Lukavec u Pacova - etapa 1 SO 02 Krajinotvorná opatření - tůně a přístupové komunikace			3/23/1 - 224/1
					DATUM
					duben 2023
					MĚŘITKO
					1 : 50
					SOUR. SYSTÉMY
					S-JTSK, Bpv
					STUPEŇ
					DSP/DPS
PŘÍLOHA:		Vzorové příčné řezy polní cesty HC19-R			Č. PŘÍLOHY
					Č. KOPIE
					D.2.14.
					1